

**Karar Tarihi: 12/11/2019**

**Karar No: 9**

**Ödemiş Belediyesi**  
**İmar ve Hukuk Ortak Komisyon Kararı**

Ortak Komisyonumuz, 12 Kasım 2019 Salı günü saat 16:30'da İmar Komisyonu Başkanı Ufuk AYKOL, Tülin BOZOĞLU, Süleyman Gökhan KARA, Şevket HASIRCI, Murat ÖNCEL, Hukuk Komisyonu Başkanı Gülin VARIŞ ÖZLÜ, Süleyman Gökhan KARA, Nazan DÖNMEZ, İbrahim Onur ATBİN, Anıl TAŞ'ın katılımı ile toplandı. Toplantıda İmar ve Şehircilik Müdür V. Nermin PERVAN ve Emlak ve İstimlak Müdür V. Kadir ÇAVUŞDERE ve Hukuk İşleri Müdür V. Burak CAN hazır bulundu.


Belediye Meclisinin 04/11/2019 tarih ve 145 Sayılı Kararı ile Ortak Komisyonumuza havale edilen İZSU idaresi Genel Müdürlüğünün ilçemize bağlı Günlüce ve Çağlayan Mahallelerinin içme ve kullanma suyu ihtiyacının son zamanlarda yetersiz olması nedeniyle mülkiyeti Belediyemize ait Halkapınar Mahallesi 308, 318 ve 457 parsel sayılı taşınmazların üzerinde yeni su kuyusu açılması planlandığı, bu nedenle kuyu kooordinat bilgileri belirtilen taşınmazların Halkapınar Mahallesi, Suluca Mevkii 308 parsel için 25,00m<sup>2</sup> lik, Suluca Mevkii 318 parsel için 74,20m<sup>2</sup> lik ve Kılcan Deresi Mevkii 457 parsel için 25,00m<sup>2</sup> lik kısmında su kuyusunun açılabilmesi için İZSU adına su kuyusu tahsis edilmesi konusunun görüşülmesine başlandı.

Söz konusu taşınmazla ilgili yapılan incelemede, Halkapınar Mahallesi 308, 318 ve 457 parsel numaralı taşınmazların tarla niteliğinde olduğu görülmüştür. Ayrıca 318 ve 457 parseller kirada olup, kiracılardan yapılacak işlem hakkında muvafakatname alınmıştır.

Halkapınar Mahallesi, Suluca Mevkii 308 parsel numaralı taşınmazın koordinat olarak 35 586684 D - 4242123 K (ITRF 96) belirtilen köşe noktasındaki 1 adet kuyu yeri için 25,00m<sup>2</sup> lik kısmı, Halkapınar Mahallesi, Suluca Mevkii 318 parsel numaralı taşınmazın koordinat olarak 35 586362 D - 4241327 K (ITRF 96) belirtilen köşe noktasındaki 1 adet kuyu yeri için 74,20m<sup>2</sup> lik kısmı ve Halkapınar Mahallesi, Kılcan Deresi Mevkii 457 parsel numaralı taşınmazın koordinat olarak 35 587050 D - 4243000 K (ITRF 96) belirtilen köşe noktasındaki 1 adet kuyu yeri için 25,00m<sup>2</sup> lik kısımlarının 5 yıl süre ile tahsisine, süre sonunda Belediye Meclisimizce yeniden değerlendirilmesine mevcudun oy birliği ile,


Kararın onayı için Belediye Meclisine sunulmasına karar verildi.

Ufuk AYKOL  
İmar Kom. Bşk.



Tülin BOZOĞLU

Üye



Süleyman Gökhan KARA

Üye



Şevket HASIRCI


Üye




Murat ÖNCEL

Üye

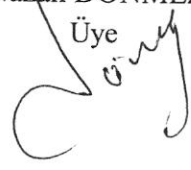




Gülin VARIŞ ÖZLÜ  
Hukuk Kom. Bşk.




Süleyman Gökhan KARA  
Üye



Nazan DÖNMEZ  
Üye

İbrahim Onur ATBİN  
Üye



Amr TAŞ  
Üye

